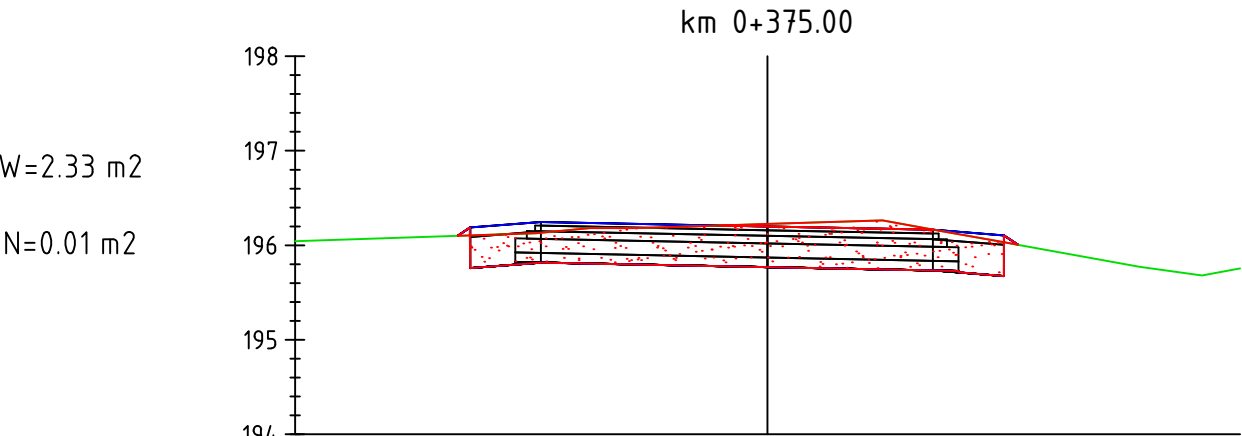
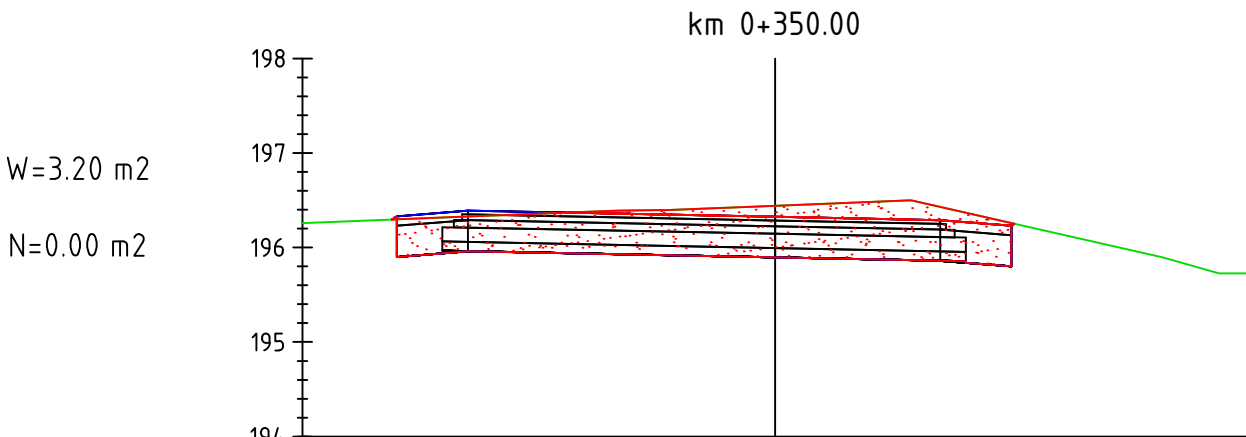


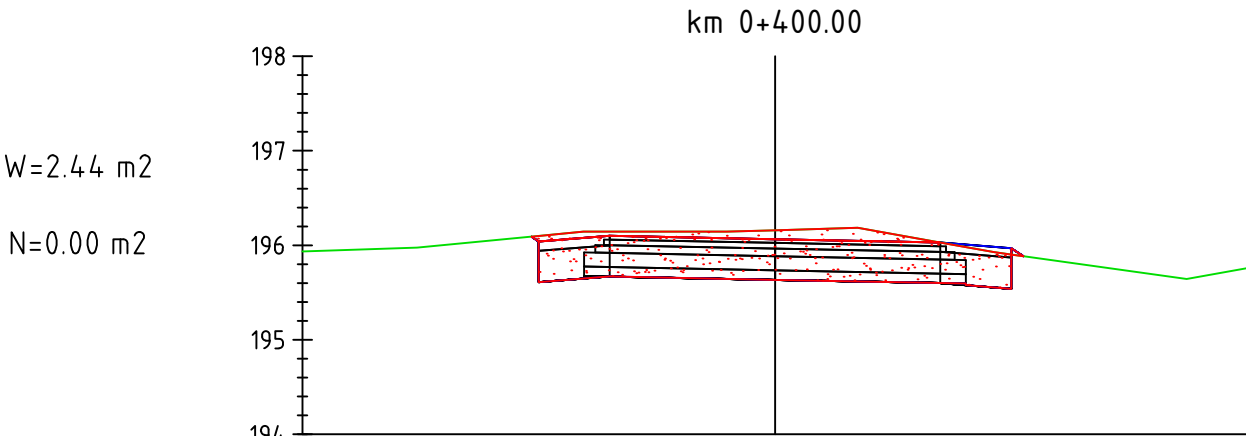
Odsunięcia od osi	-5.00	-2.65	-2.50	-1.75	0.00	1.75	2.50	2.52	5.00
Rzędne drogi		196.32	196.42	196.48	196.45	196.41	196.35	196.37	
Rzędne terenu	196.30	196.32	196.33	196.33	196.40	196.49	196.37	196.37	195.78
Różnica rzędnych		0.00	+0.10	+0.15	+0.05	-0.08	-0.02	0.00	



Odsunięcia od osi	-5.00	-3.28	-3.15	-2.40	0.00	1.75	2.50	2.65	5.00
Rzędne drogi		196.10	196.19	196.25	196.20	196.16	196.10	196.01	
Rzędne terenu	196.04	196.10	196.10	196.13	196.23	196.17	196.03	196.01	195.75
Różnica rzędnych		0.00	+0.08	+0.12	-0.03	0.00	+0.07	0.00	



Odsunięcia od osi	-5.00	-4.05	-4.00	-3.25	0.00	1.75	2.50	2.53	5.00
Rzędne drogi		196.30	196.33	196.39	196.32	196.29	196.23	196.25	
Rzędne terenu	196.26	196.30	196.30	196.33	196.44	196.43	196.26	196.25	195.73
Różnica rzędnych		0.00	+0.03	+0.06	-0.12	-0.14	-0.03	0.00	



Odsunięcia od osi	-5.00	-2.58	-2.50	-1.75	0.00	1.75	2.50	2.63	5.00
Rzędne drogi		196.09	196.04	196.10	196.07	196.03	195.97	195.88	
Rzędne terenu	195.94	196.09	196.10	196.14	196.16	196.03	195.90	195.88	195.76
Różnica rzędnych		0.00	-0.06	-0.04	-0.09	0.00	+0.07	0.00	

NADZÓR BUDOWLANY, KOSZTORYSOWANIE inż Turcza Tadeusz 49 -300 Brzeg, ul. Słowiańska 2/6, tel. 604 959 978				
Projekt Zagospodarowania Terenu				
TEMAT: PROJEKT WYKONAWCZY Budowy drogi dojazdowej do gruntów rolnych w Wojnowiczkach na dz. nr 35/3, 159, 160, 161, 162, 165/2, 173 i 322 obręb 0073 - Wojnowiczki		TREŚĆ RYSUNKU: Przekroje poprzeczne skala 1 : 25/250		
ADRES: Wojnowiczki		PROJEKTANT: inż. T.Turcza upraw. bud. nr ewid. WZDP 10/741/16/66		
INWESTOR: Gmina Grodków 49-200 Grodków, ul. Warszawska 29		SPRAWDZAJĄCY: mgr inż. T. Jaśkiewicz upraw. bud. nr ewid. OPL/0810/PWOD/12		
BRANŻA: drogi	NR UMOWY:	DATA: 09. 2015 r.	NR RYS. ZD. 4.6	